











L'oro del Ticino

Fiume Ticino—Ansa di Castelnovate (VA)

Difficoltà:	 Altitudine 206 m	 Dislivello insignificante	 Tempo stimato Totale h 8:00/5:00	 Cartografia
 T	 Partenza ore 7:30	 Ritrovo partenza Parcheggio C.so Europa—Somma Lombardo (ex-Carrefour)	 Viaggio 18,0 km A/R	 Costo per auto 4,00 EUR

Coordinatori: Marco Zocchi cell. 339 576 7940 — Dott. Giorgio Bogni

Descrizione dell'escursione



L'escursione lungo l'ansa di Castelnovate è un tranquillo itinerario di circa 7,0 km all'interno del Parco del Ticino dove le acque del fiume, in corrispondenza di un ampio meandro, scorrono da sud a nord. Presso la riva convessa dei meandri (o anse fluviali), complice la minor velocità della corrente, si ha l'accumulazione dei materiali trasportati dal fiume... sarà proprio là che esploreremo la RICERCA DELL'ORO accompagnati dal geologo Dott. Giorgio Bogni!

Percorso: dall'area di parcheggio della frazione Castelnovate, si raggiunge la cappelletta della "Madonnina" e si scende verso il fiume, percorrendo una strada sterrata nel bosco di latifoglie; da qui percorreremo tutta l'ansa del fiume, su sentieri facilissimi e sul greto, campionando i diversi punti potenzialmente auriferi. Se il livello dell'acqua lo permetterà avremo la possibilità di fare ricerche più approfondite (e magari anche fruttuose), pranzando insieme sul greto del Ticino e concludendo l'escursione attorno alle ore 16:00; in caso contrario l'escursione si concluderà entro le ore 13:00.

Difficoltà e attrezzature: il percorso non presenta difficoltà; oltre all'abbigliamento consono alla stagione ed alle calzature da trekking, è consigliata la dotazione di stivali per poter entrare agevolmente in acqua e sperimentare la tecnica di ricerca dell'oro con il piatto.

Viaggio: dal parcheggio di Corso Europa si procede verso via Giusti che si percorre fino alla località Case Nuove (oltrepassando l'innesto con la Superstrada SS336): da qui si raggiunge l'abitato di Castelnovate. Si consiglia di parcheggiare nell'area dopo la cappella della Madonnina o, in caso di mancanza di posti liberi, nell'area di parcheggio di piazza Santo Stefano (poco distante).



La partecipazione è limitata a 30 escursionisti

Iscrizioni in Sede CAI Somma o telefonicamente (anche messaggio WhatsApp) al coordinatore entro il Venerdì precedente l'escursione

- ⇒ **Per i Soci CAI:** comunicazione nominativo e recapito telefonico
- ⇒ **Per i NON Soci CAI:** comunicazione nominativo (nome e cognome) e data di nascita per emissione polizza assicurazione giornaliera obbligatoria (costo 12,95 EUR/persona); recapito telefonico o indirizzo email per eventuali comunicazioni

L'escursione sarà condotta in accordo al "Regolamento Escursioni" sezionale